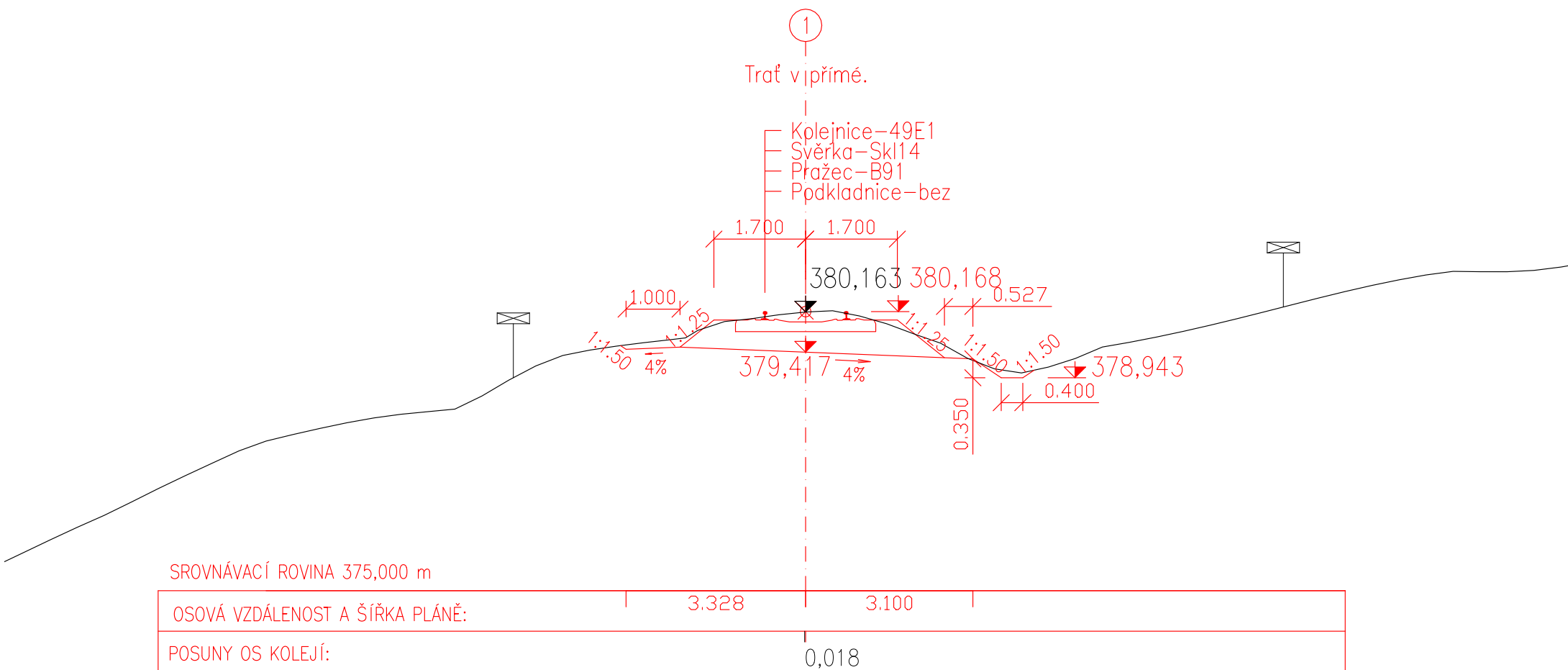


STANIČENÍ JE VZTAŽENO KE STÁVAJÍCÍMU HM 119,700

Souřadnicový systém S–JTSK, Výškový systém Bpv

Vypracoval: Jan Dvořák		Zodp. projektant: Ing. Miroslav Rykl		Kontroloval: Ing. Jakub Rentka			
Kraj: Královehradecký			Traťový úsek/Obec: Pilníkov – Trutnov hl.n.				
Investor SŽDC s.o., OŘ Hradec Králové, U Fotochemy 259, 501 01 Hradec Králové							
Akce: Oprava traťového úseku Pilníkov – Trutnov hl.n. S0.01 Železniční svršek						Formát A4	
						Datum 03/2019	
						Účel ZPD	
						Č. zakázky 3110/18/173	
						Změna	
Měřítko 1:50							
Obsah výkresu: PŘÍČNÉ ŘEZY						Část dokumentace S0.01	
						Č. výkresu .05	

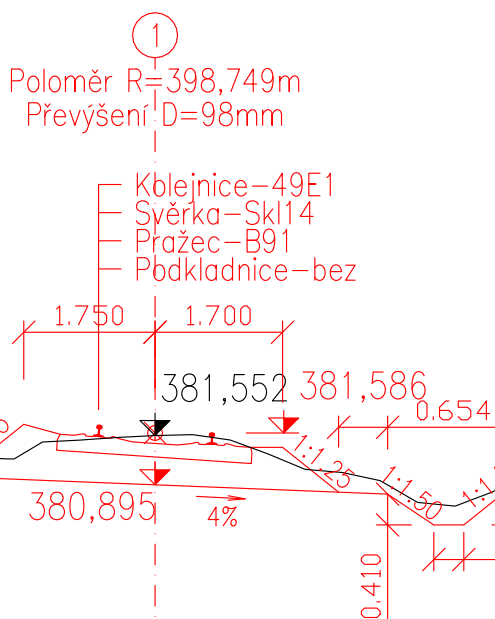
Řez číslo: 1
Trať: Pilníkov – Trutnov hl. n.
Staničení: 119.750 km



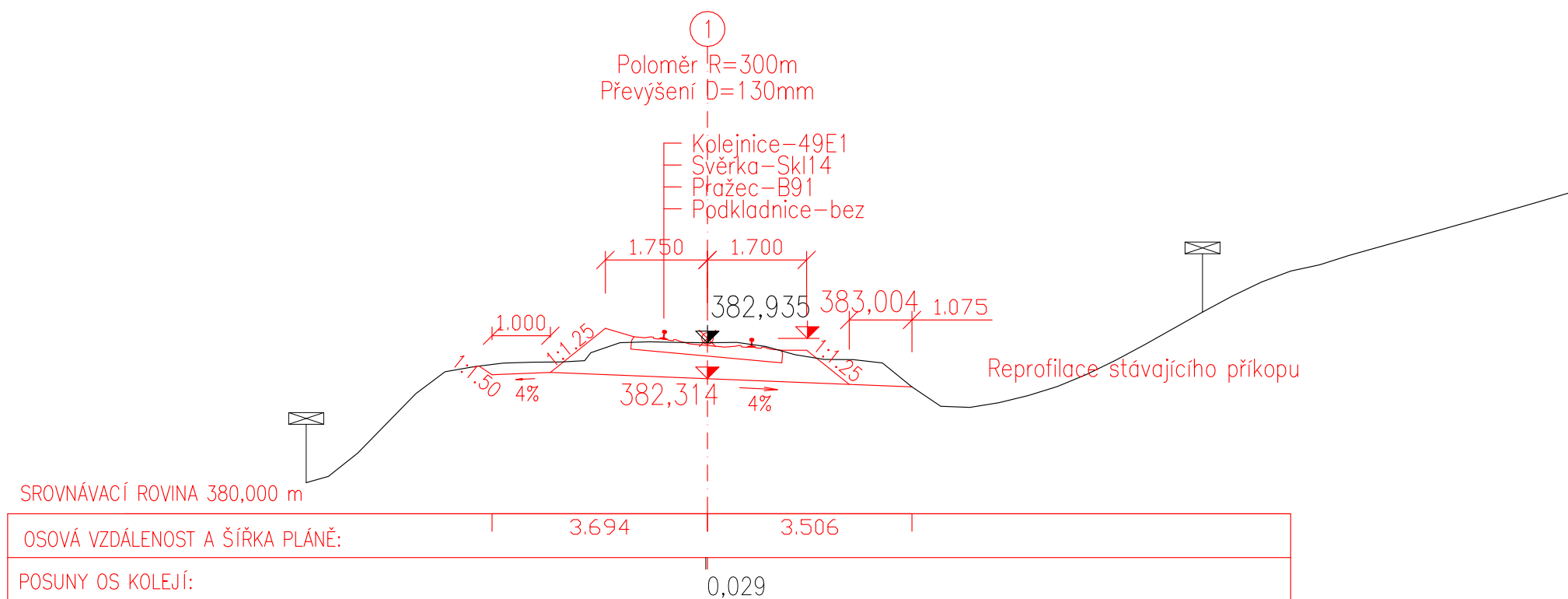
Řez číslo: 2

Trat': Pilníkov – Trutnov hl. n.

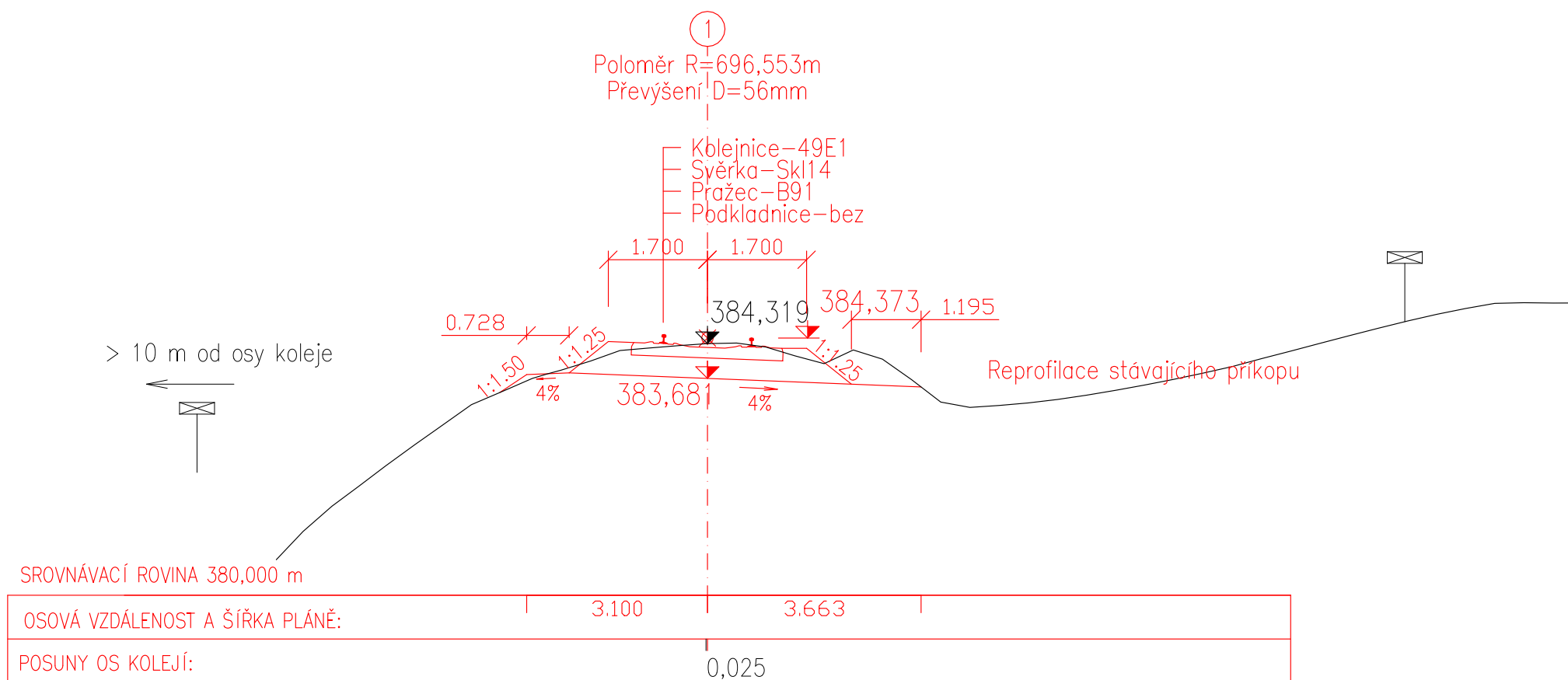
Staničení: 119.850 km



Řez číslo: 3
Trať: Pilníkov – Trutnov hl. n.
Staničení: 119.950 km



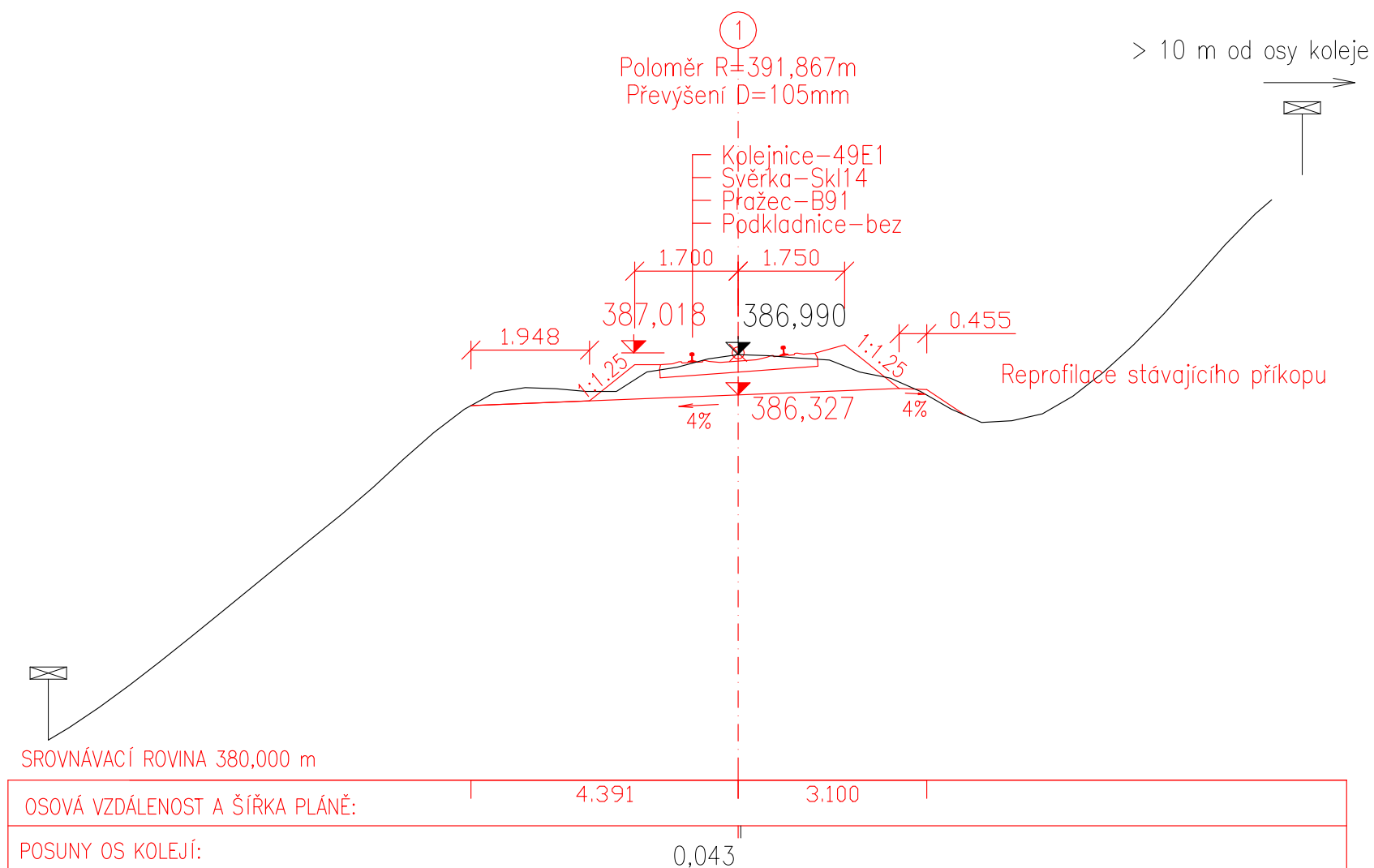
Řez číslo: 4
Trať: Pilníkov – Trutnov hl. n.
Staničení: 120.050 km



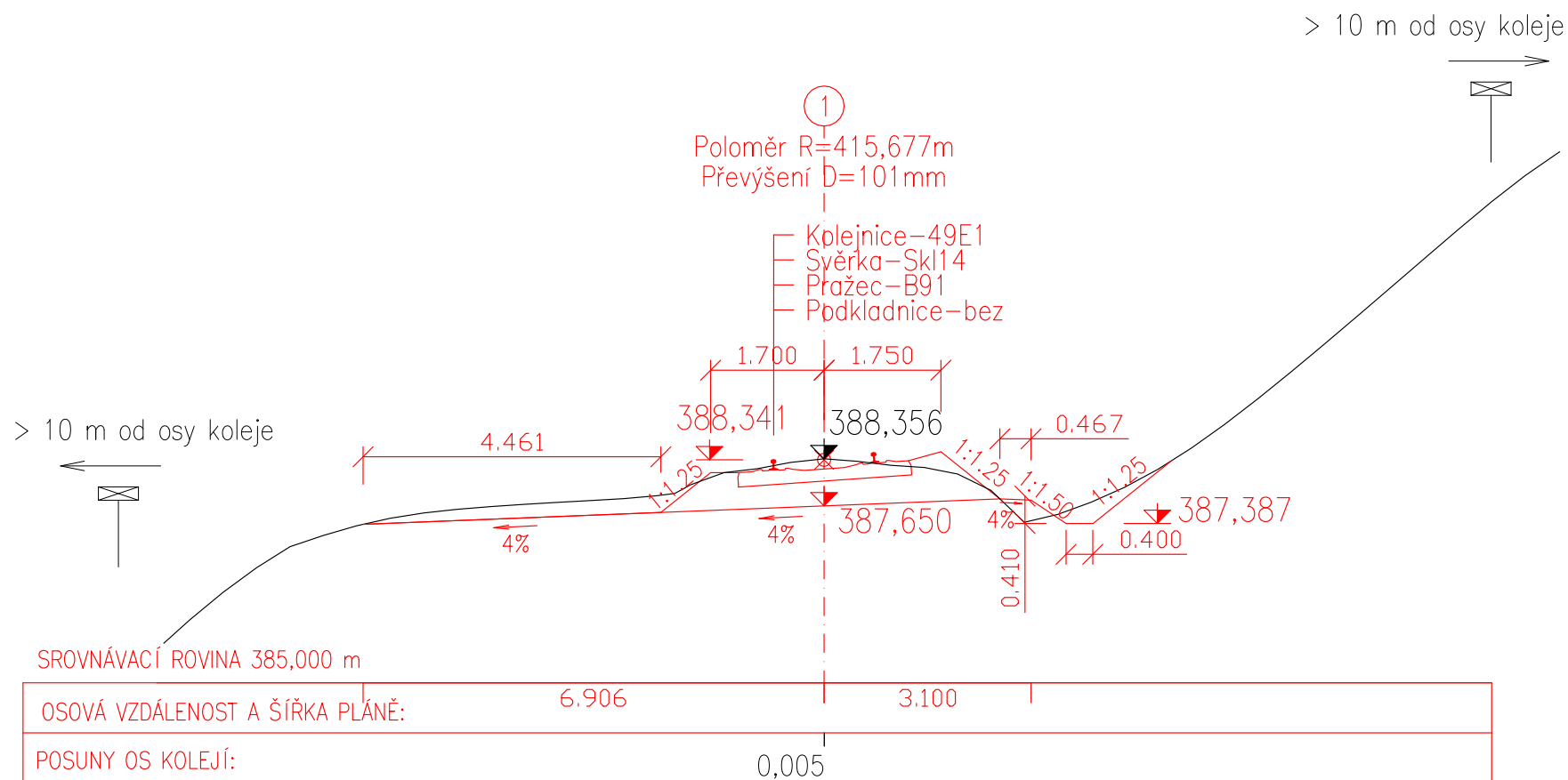
Staničení: 120.150 km



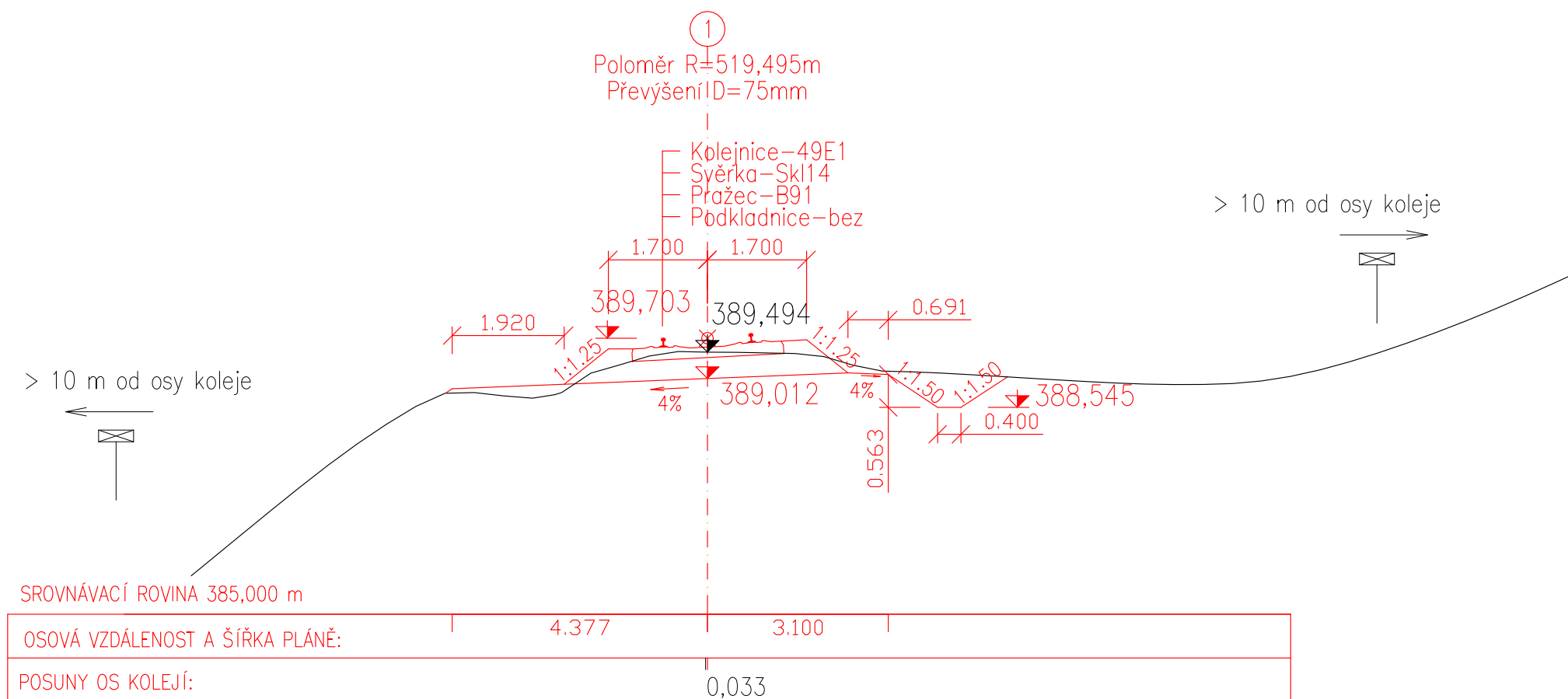
Řez číslo: 6
 Trať: Pilníkov – Trutnov hl. n.
 Staničení: 120.250 km



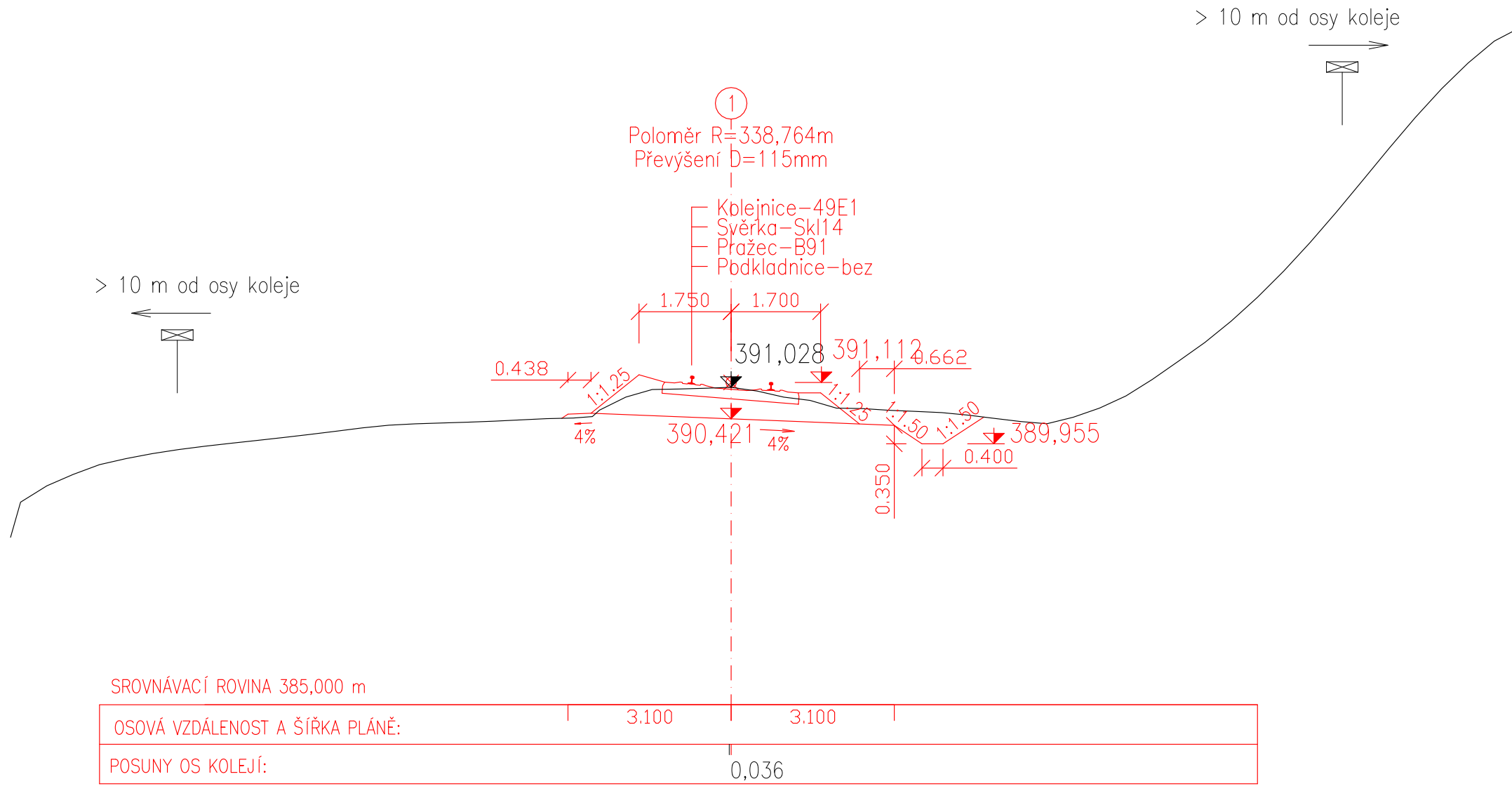
Řez číslo: 7
Trať: Pilníkov – Trutnov hl. n.
Staničení: 120.350 km



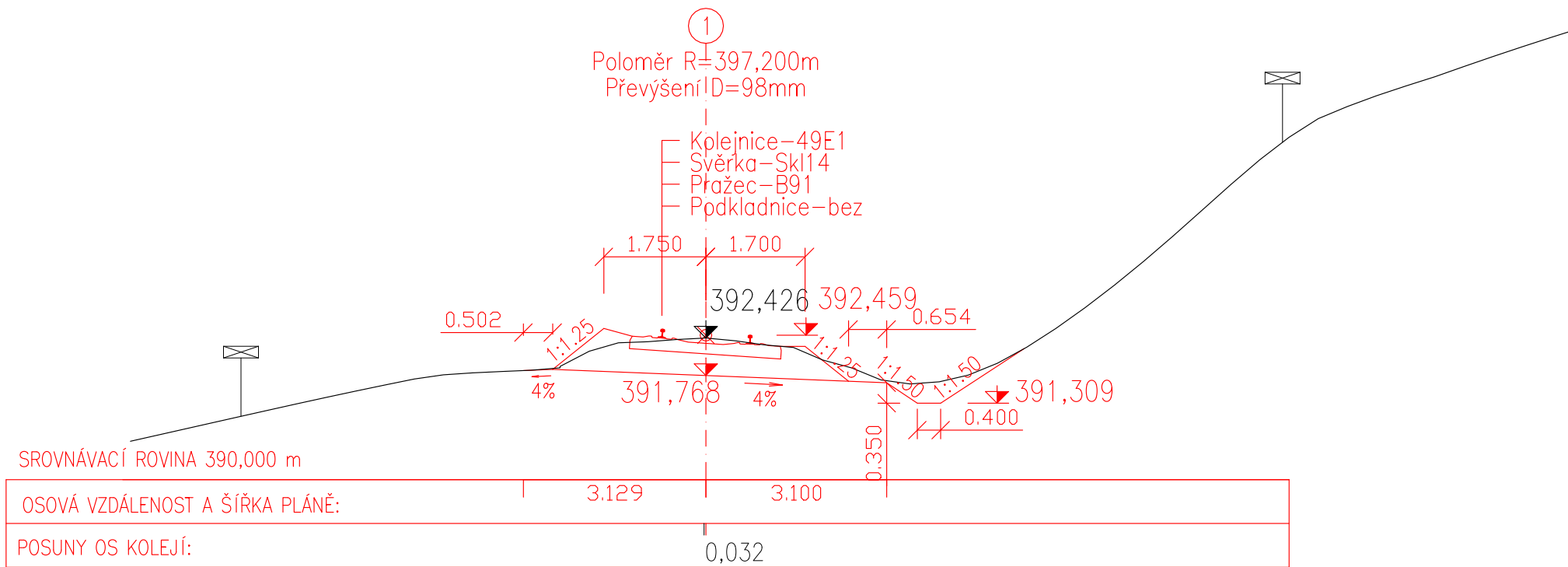
Řez číslo: 8
Trať: Pilníkov – Trutnov hl. n.
Staničení: 120.450 km



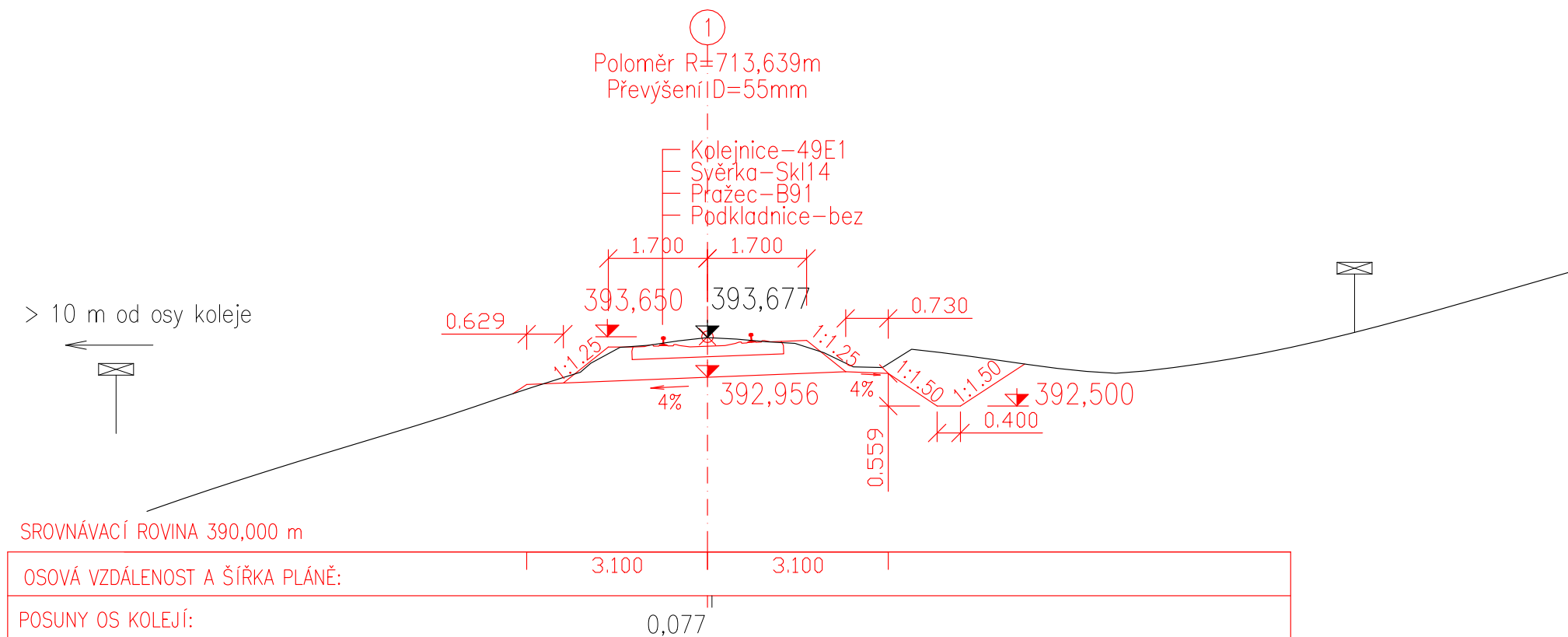
Řez číslo: 9
Trať: Pilníkov – Trutnov hl. n.
Staničení: 120.550 km



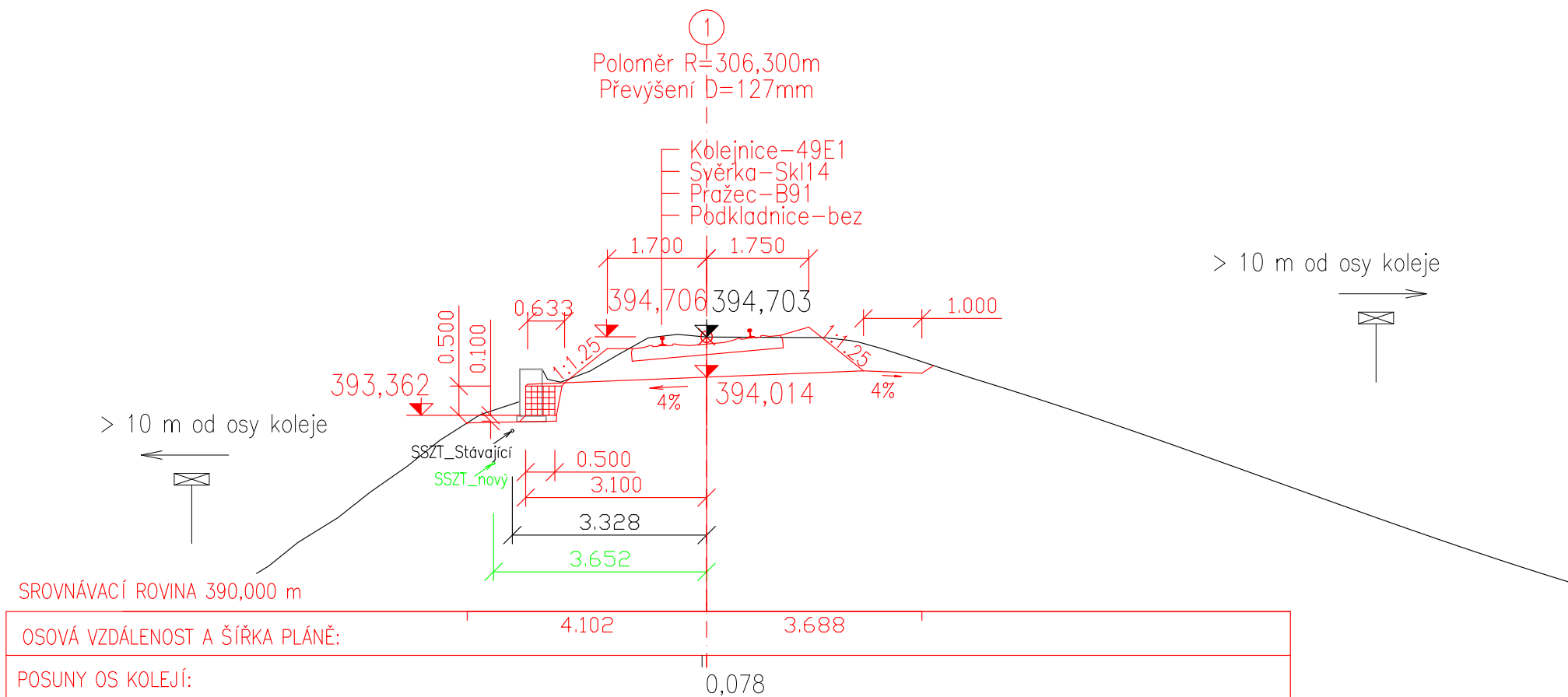
Řez číslo: 10
Trať: Pilníkov – Trutnov hl. n.
Staničení: 120.650 km



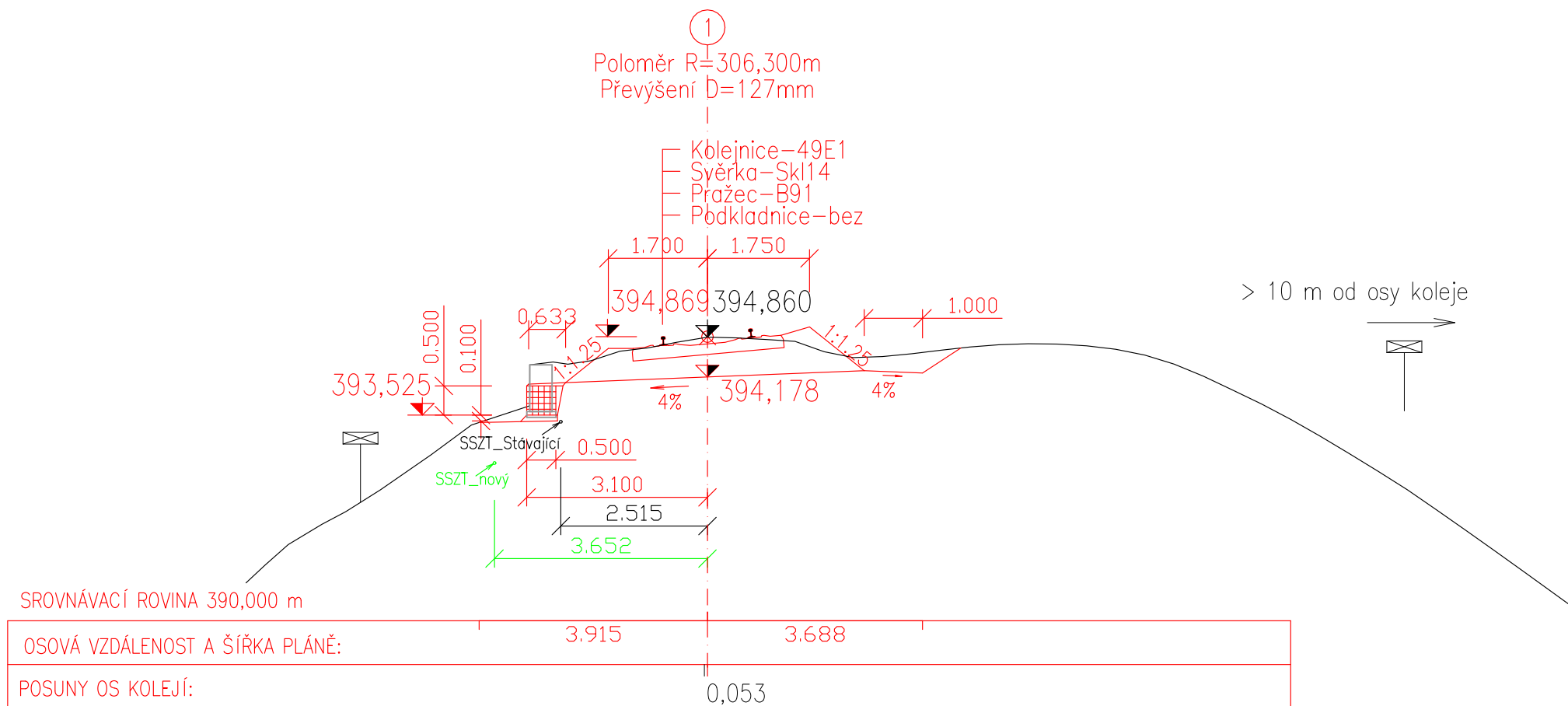
Řez číslo: 11
Trať: Pilníkov – Trutnov hl. n.
Staničení: 120.750 km



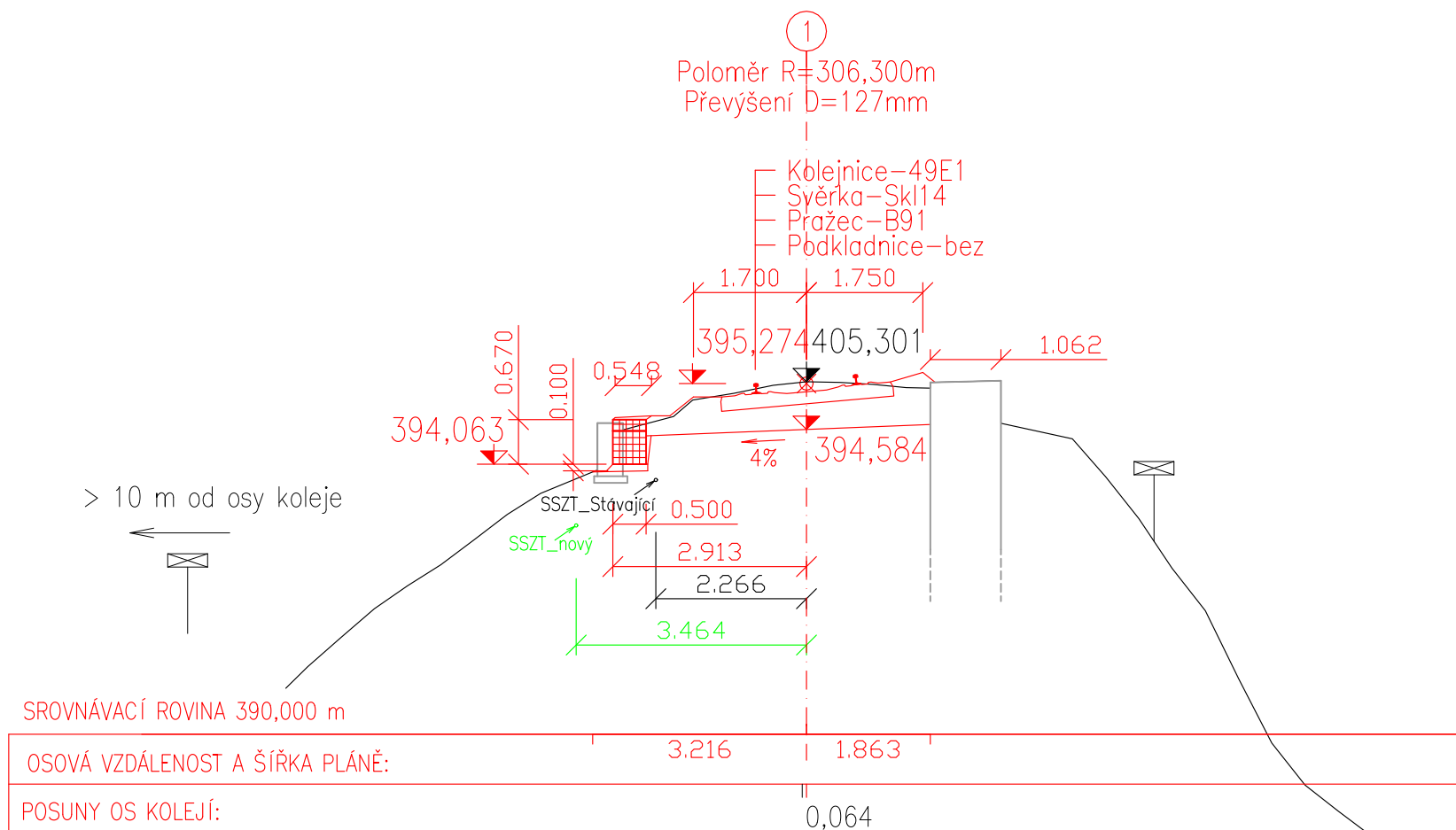
Řez číslo: 12
Trať: Pilníkov – Trutnov hl. n.
Staničení: 120.838 km



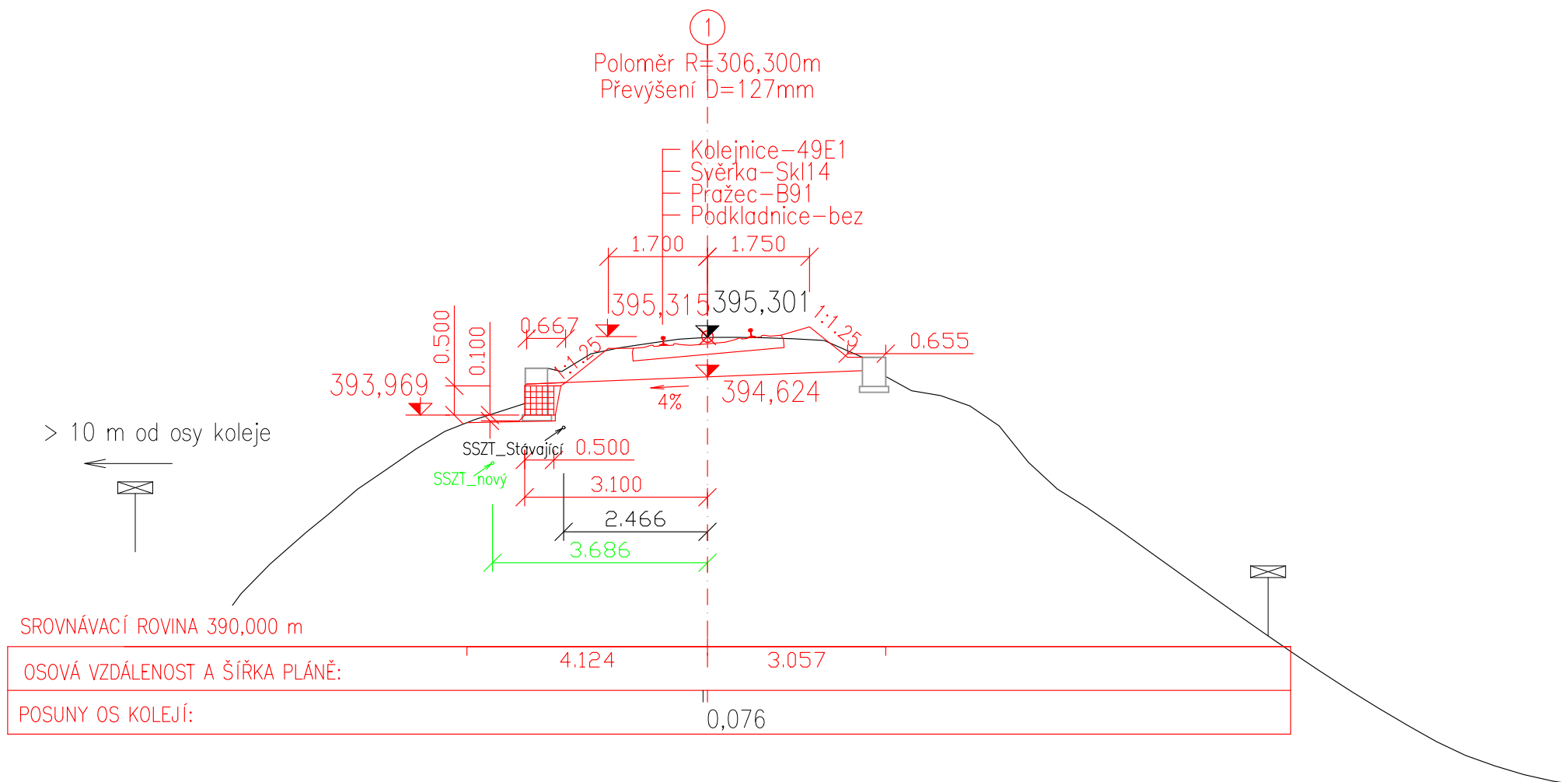
Řez číslo: 13
Trať: Pilníkov – Trutnov hl. n.
Staničení: 120.850 km



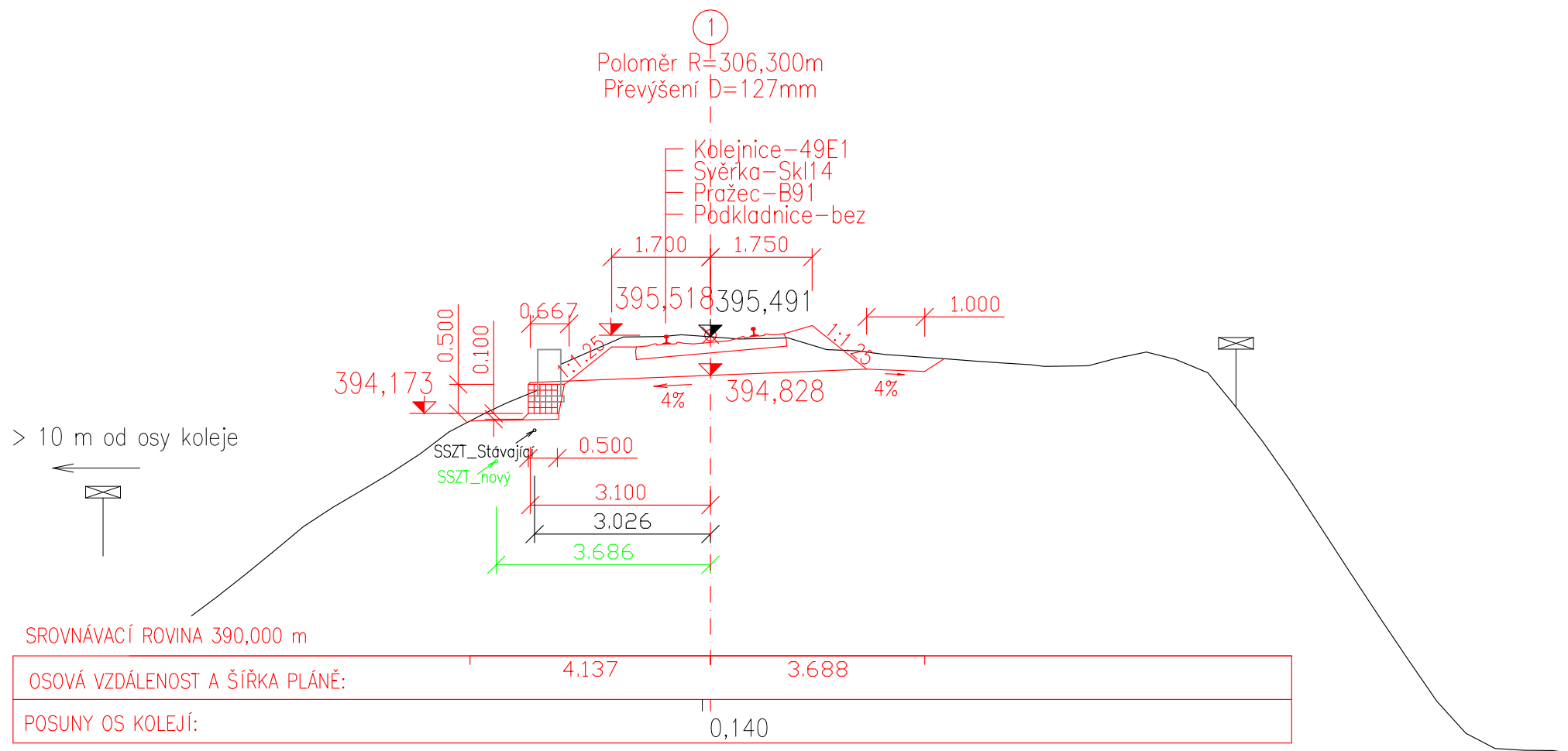
Řez číslo: 14
Trať: Pilníkov – Trutnov hl. n.
Staničení: 120.880 km



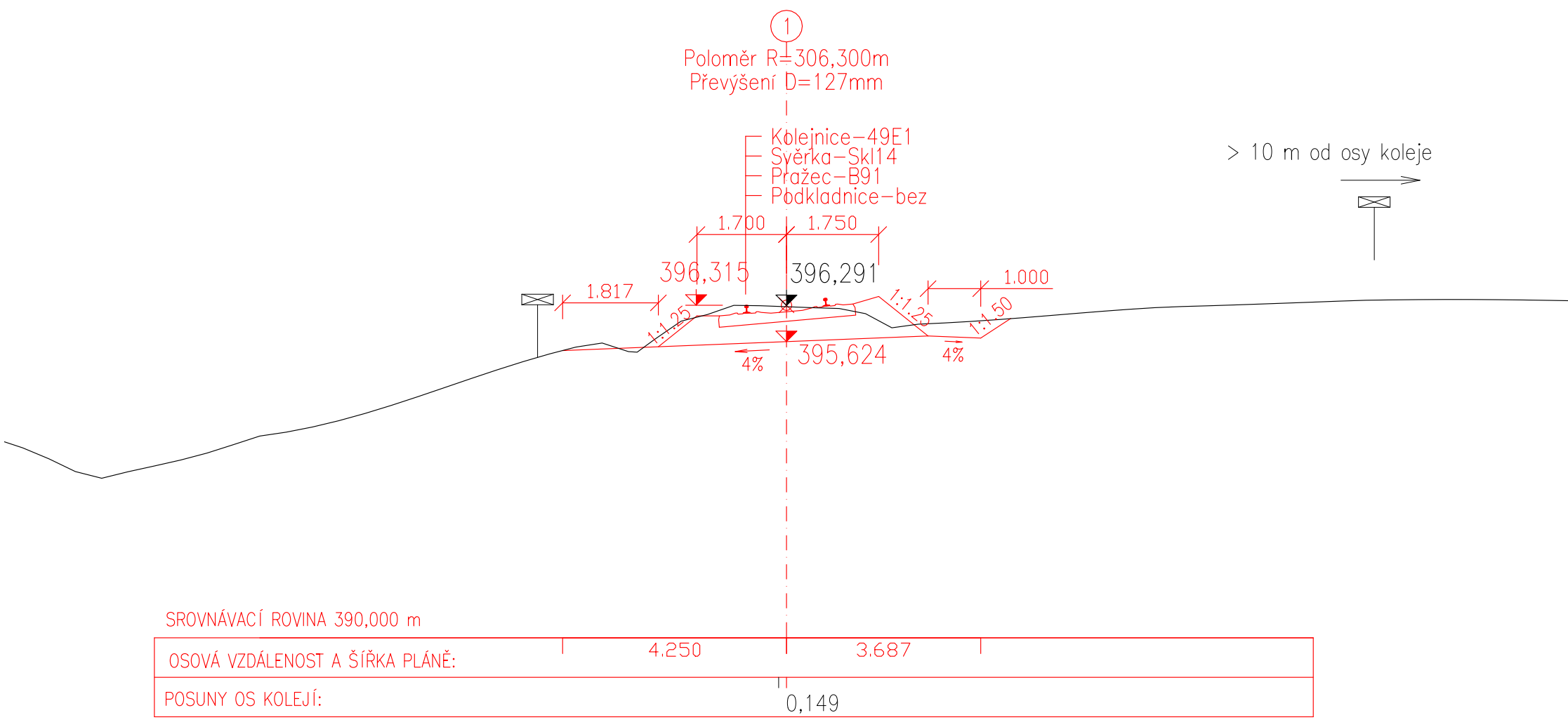
Řez číslo: 15
Trať: Pilníkov – Trutnov hl. n.
Staničení: 120.883 km



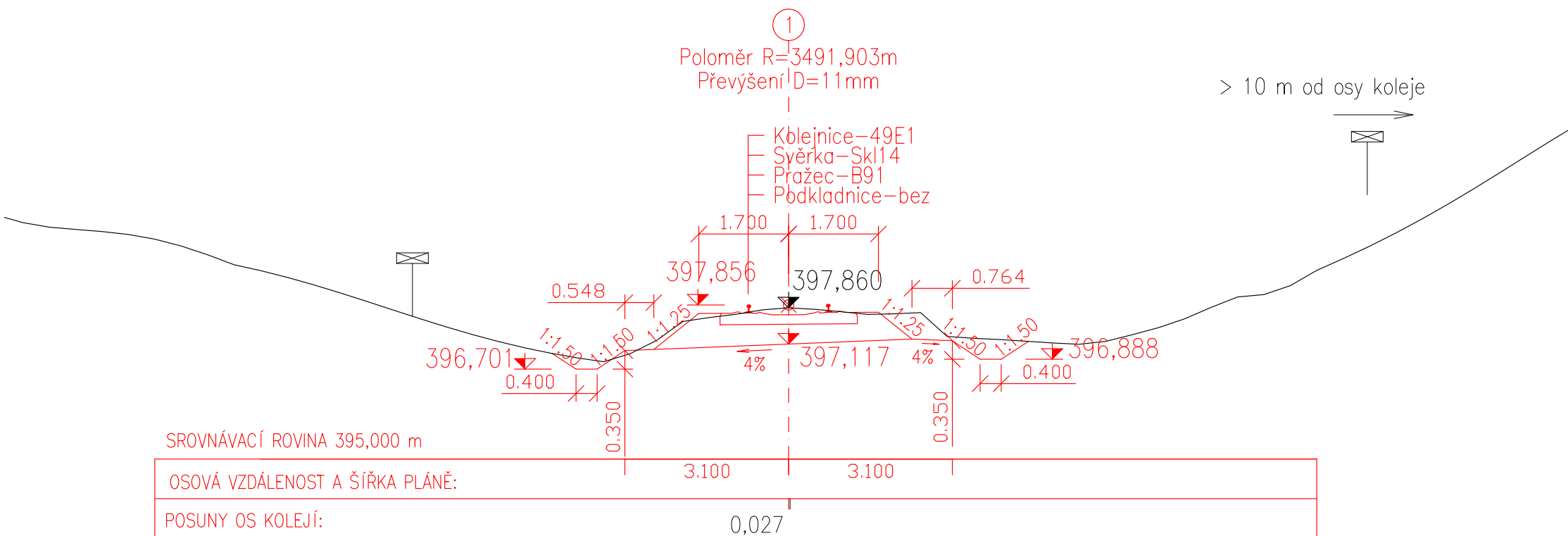
Řez číslo: 16
Trať: Pilníkov – Trutnov hl. n.
Staničení: 120.898 km



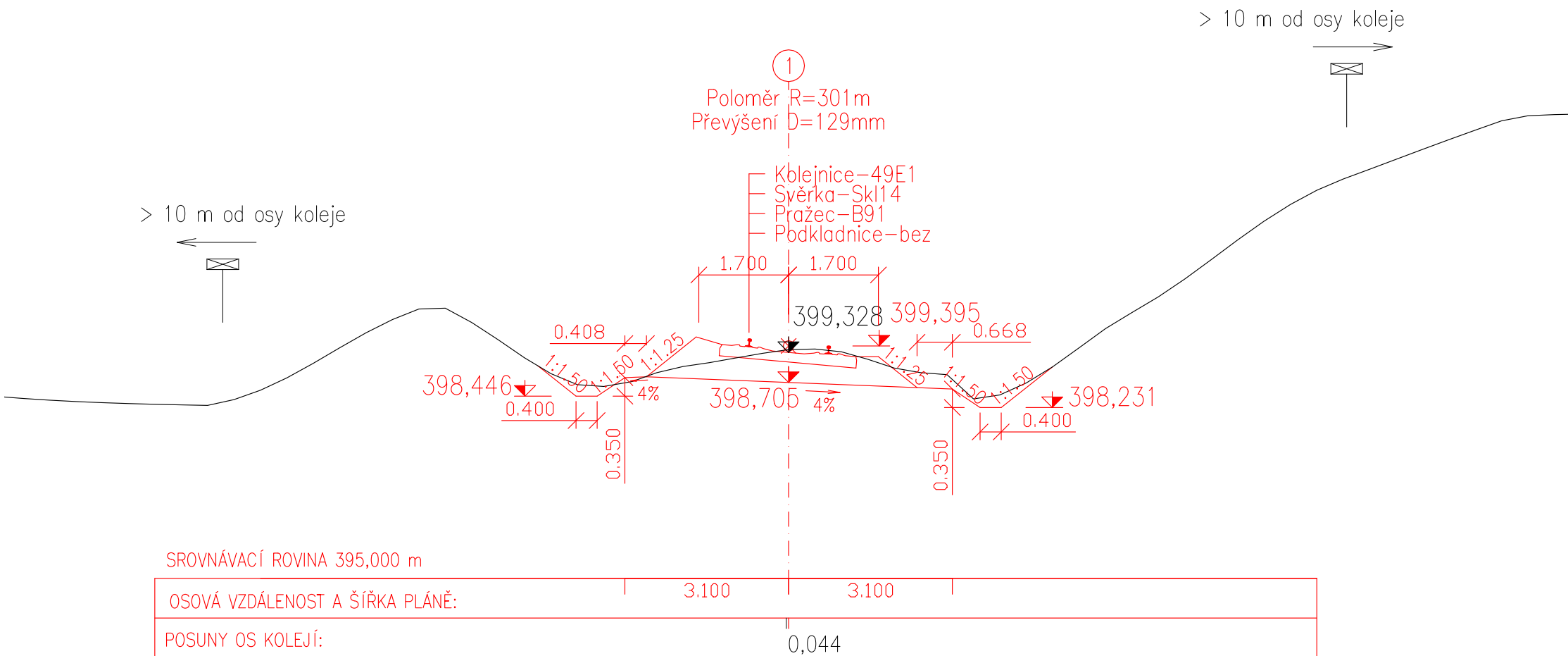
Řez číslo: 17
Trať: Pilníkov – Trutnov hl. n.
Staničení: 120.950 km



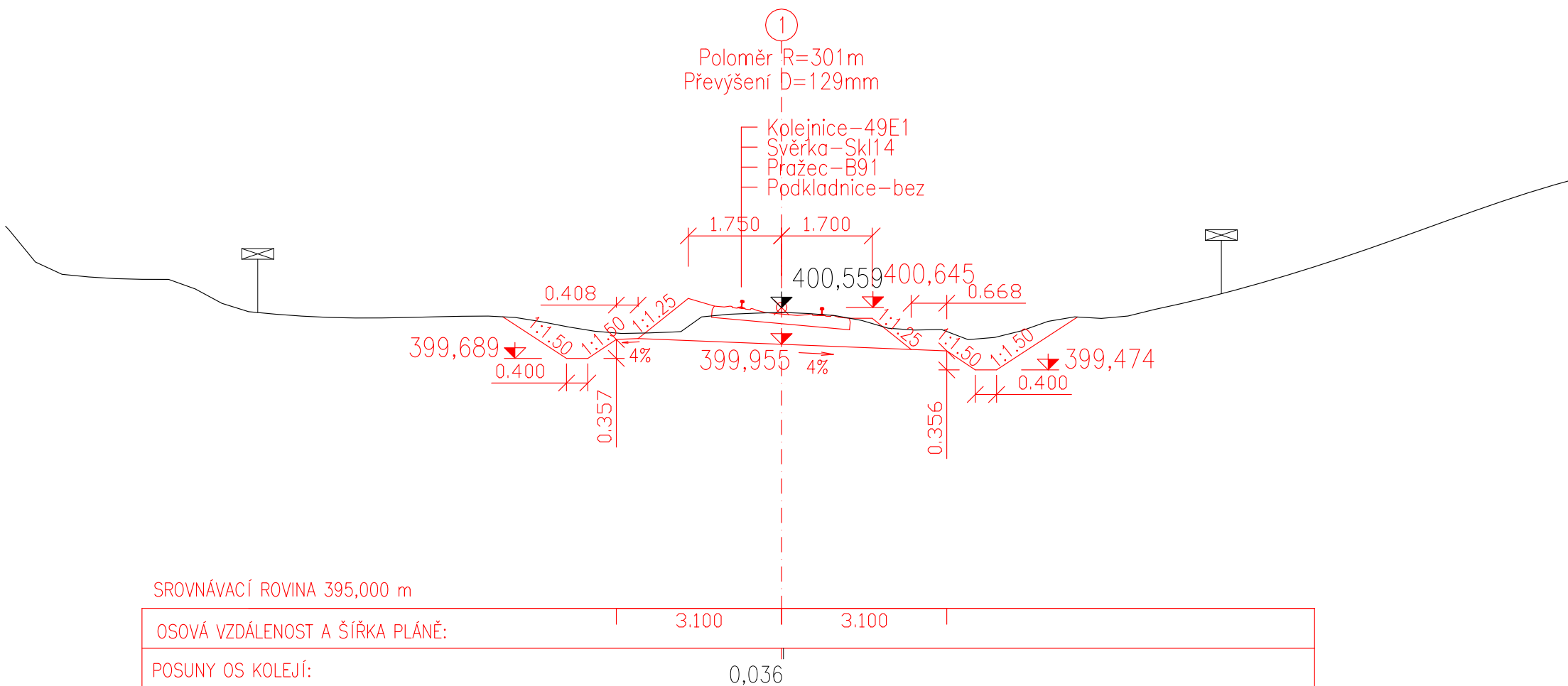
Řez číslo: 18
Trať: Pilníkov – Trutnov hl. n.
Staničení: 121.050 km



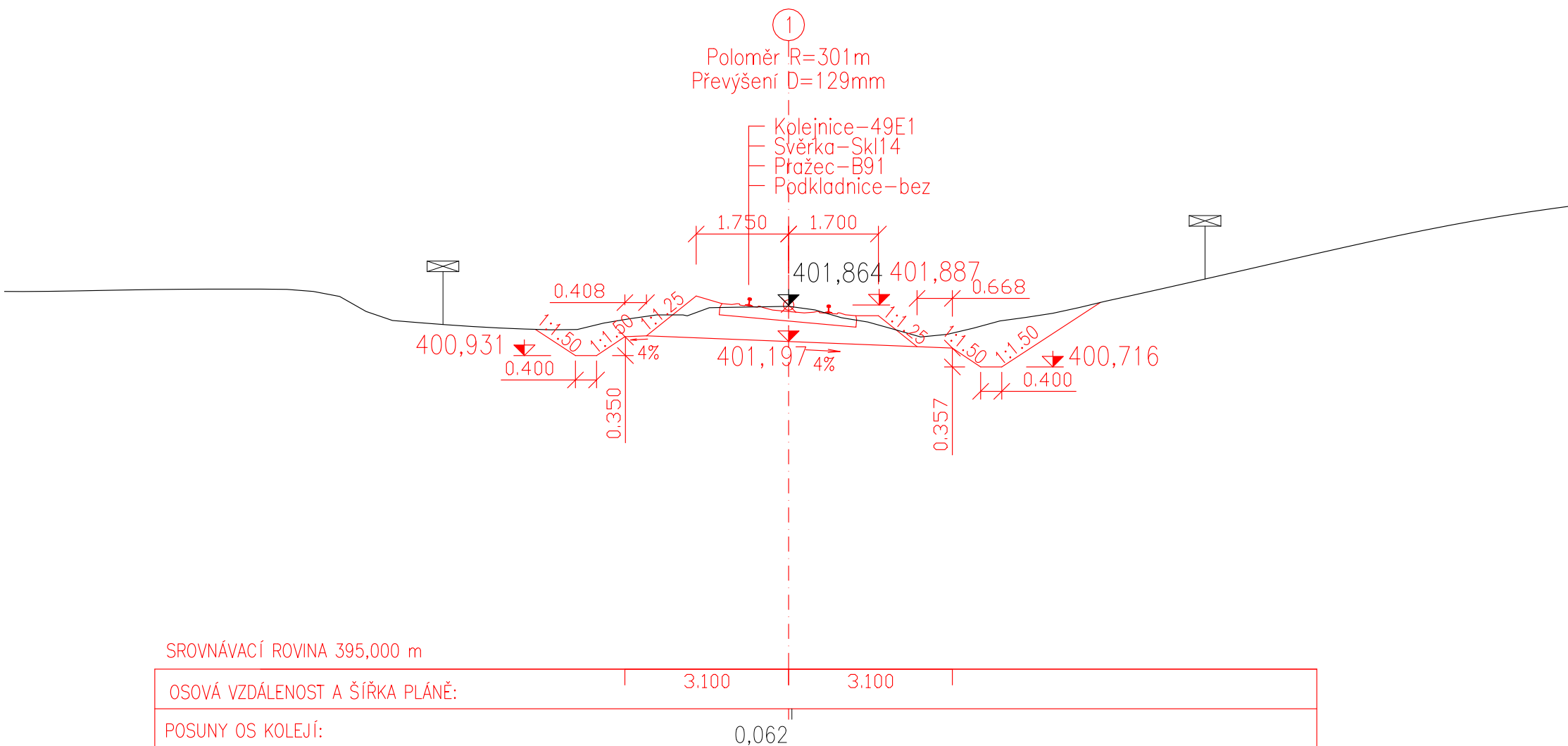
Řez číslo: 19
Trať: Pilníkov – Trutnov hl. n.
Staničení: 121.150 km



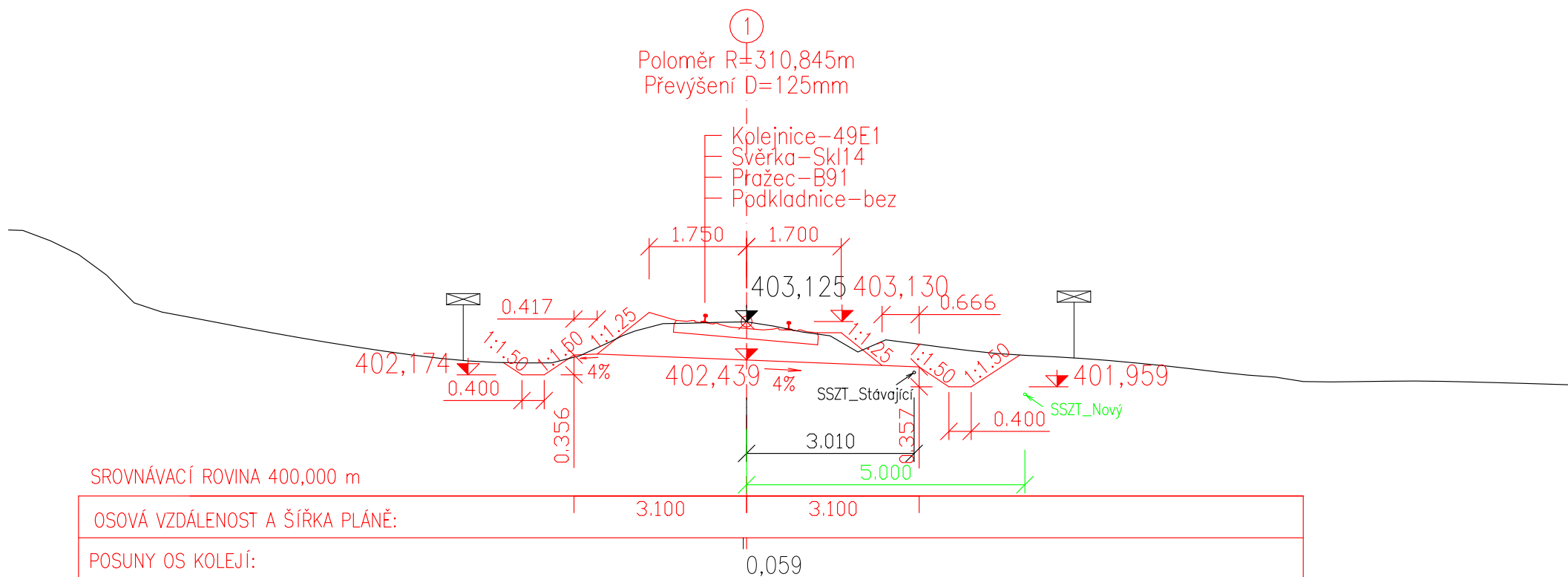
Řez číslo: 20
Trať: Pilníkov – Trutnov hl. n.
Staničení: 121.250 km



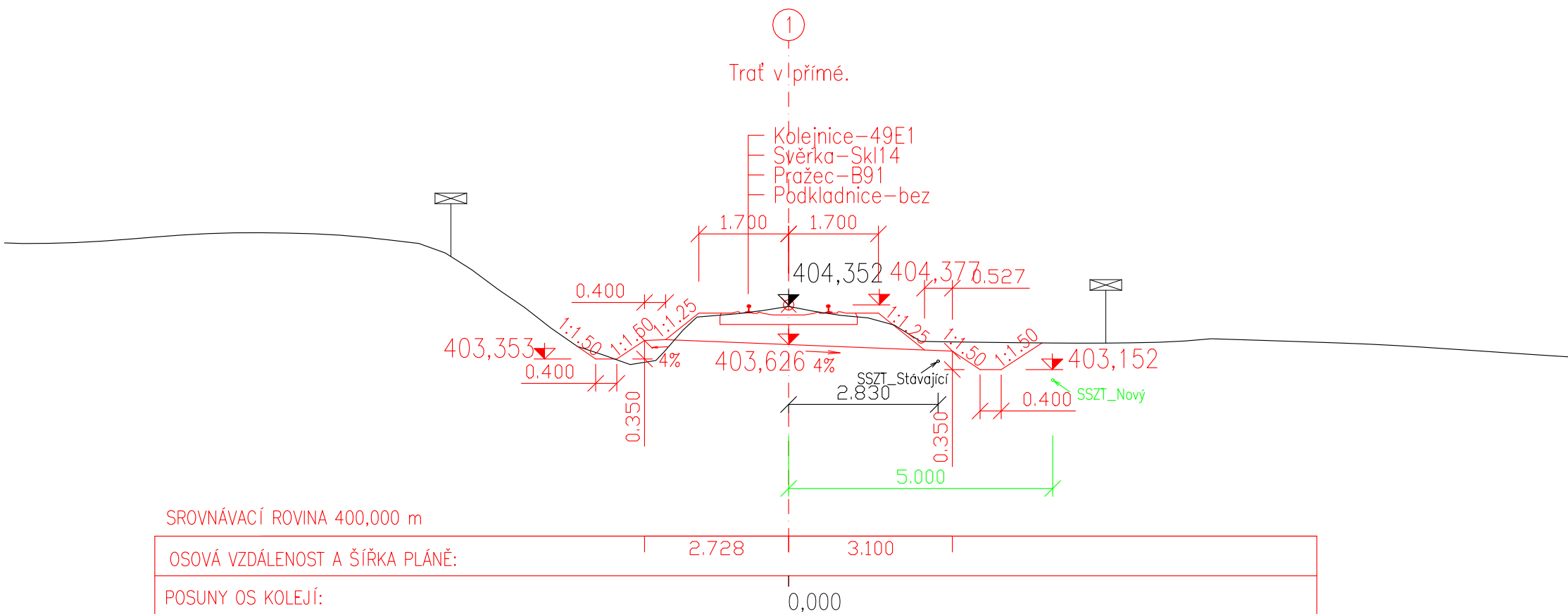
Řez číslo: 21
Trať: Pilníkov – Trutnov hl. n.
Staničení: 121.350 km



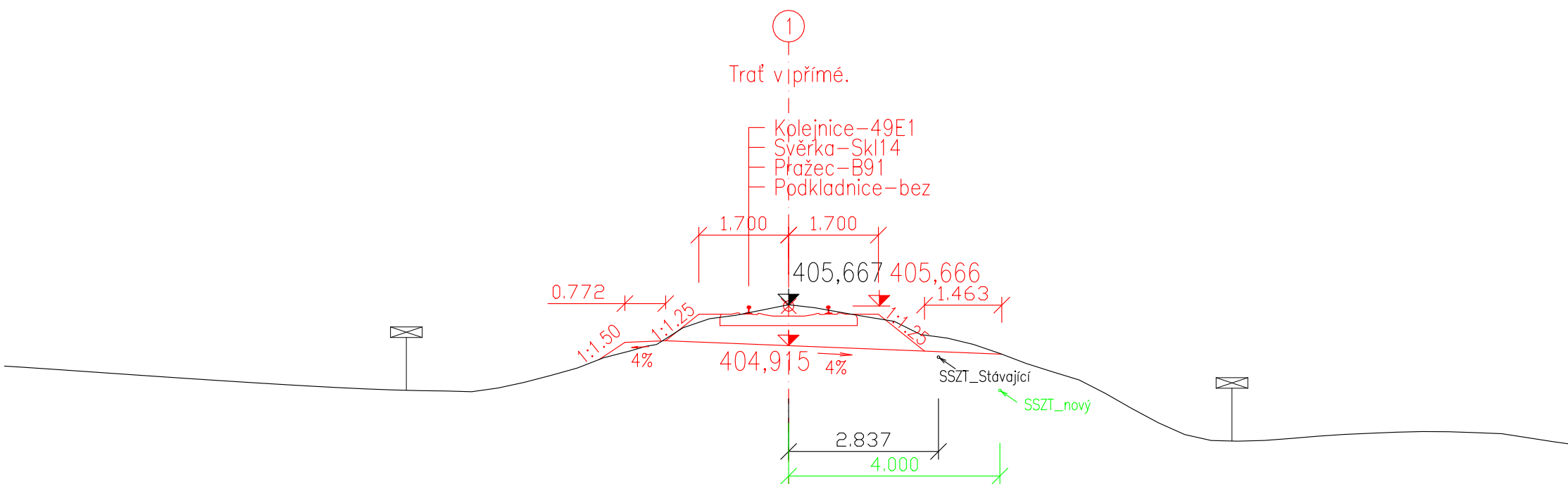
Řez číslo: 22
Trať: Pilníkov – Trutnov hl. n.
Staničení: 121.450 km



Řez číslo: 23
Trať: Pilníkov – Trutnov hl. n.
Staničení: 121.550 km



Řez číslo: 24
Trať: Pilníkov – Trutnov hl. n.
Staničení: 121.650 km



SROVNÁVACÍ ROVINA 400,000 m

OSOVÁ VZDÁLENOST A ŠÍŘKA PLÁNĚ:

3.100

4.036

POSUNY OS KOLEJÍ:

0,005